


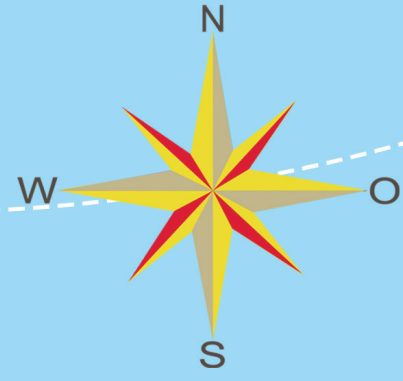
**WEINmobil
SÜDSTEIERMARK**

Ihr wollt nicht selbst mit dem Auto fahren?
Kein Problem!
Von 10:00 bis 23:30 Uhr kann man mit dem WEIN-
mobil Südsteiermark täglich - 365 Tage im Jahr
- zahlreiche Ausflugsziele, Buschenschänken, Un-
terkünfte, Restaurants und Wirtshäuser, Bahnhöfe,
Wanderparkplätze usw. erreichen.

Mein Tipp:
Bitte 90 Minuten
vorher reservieren!
Fahrreservierung
+43 3454 94 127
Alle Infos unter
www.weinmobil.at



Fahrt buchen



GRAZ

**Alpaka/Reiterlebnisse
in der Südsteiermark**



SCAN ME

Das größte Glück der Erde liegt auf dem Rücken der Pferde. Oder doch auf den Alpakas? Egal wo für dich entscheidend, in der Südsteiermark findest du das richtige Tiererlebnis für dich und deine Familie. Wenn du den QR-Code scanst, findest du alle Infos dazu.

**Bike-Infrastruktur
in der Südsteiermark**



SCAN ME

Wenn du gerne in die Pedale trittst, bist du hier richtig. Hier findest du Infos zu Radrouten, Raderlebnissen und Bikeverleih in der Region.


- Damit du dich in der Südsteiermark leichter zureichfindest, haben wir die schönsten und lustigsten Ausflüge für dich, deine Familie und deine Freunde herausgesucht.
- Es gibt folgende Kategorien:
- Museen (Heft)
 - Ausflüge und Action (Heft)
 - Warten- und Aussichtspunkte (Karte)
 - Wassererlebnisse (Heft)
 - Wandern und Rad fahren (Karte)
 - Winteraktivitäten (Heft)

Ihr habt Ziele gefunden, die ihr besuchen wollt?

Dann schnappt euch Heft und Karte. Hier findet ihr kurze Infos zu den Familienerlebnissen, die ihr besuchen möchtet!

Wir wünschen euch viel Spaß und tolle Erlebnisse in der Südsteiermark!

SLOWENIEN



**Tourismusverband
Südsteiermark**

Hauptplatz 40
8530 Deutschlandsberg
T +43 5 7730
office@suedsteiermark.com
suedsteiermark.com



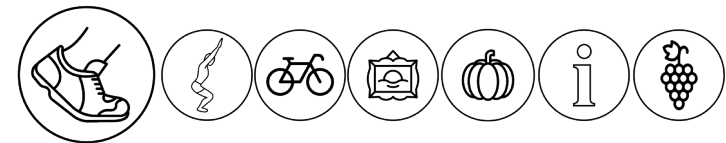

**SÜD
STEIERMARK**

Entdecke gemeinsam
mit Traubi
die schönsten
Familienerlebnisse

www.suedsteiermark.com




Warten und Aussichtspunkte

Aussichtswarte Buchenberg 30

Von der Aussichtswarte Buchenberg hat man einen schönen Panoramablick über das Grazer Becken und Leibnitzer Feld. Die Aussichtsplattform ist entweder von der Gemeinde Sankt Oswald oder über Wernersdorf mit dem Auto zu erreichen und man kann direkt bei der Warte stehen bleiben. Zu Fuß erreichst du sie auf einem kleinen Rundweg von St. Oswald.

 Start: Ortszentrum St. Oswald
Länge: 3 km
Dauer: 1:30 h


Demmerkogelwarte 31

Von der Demmerkogelwarte hat man bei klarem Wetter einen Rundblick bis nach Slowenien, über die Koralpe bis ins Grazer Becken und die ungarische Tiefebene.

 Gemeinde St. Andrä-Höch
8444 St. Andrä-Hoch 74
Tel: +43 (0) 3457 22 58


Fotopoint St. Anna ob Schwanberg 32

Ob als persönliches Erinnerungsfoto oder einfach zum Verschenken eines lieben Foto-Grußes. Der Fotopoint in St. Anna ist einer von mehreren in der Region, die dazu einladen, die Kamera zu zücken. Mehrere Wanderwege führen am Fotopoint vorbei.

 Wo: nahe der Kirche St. Anna
St. Anna ob Schwanberg
8541 Bad Schwanberg


Eichberger Kreuzbergwarte 33

Die Warte wurde 1994 eröffnet und ist mit 633 m die höchste Erhebung der Gemeinde Eichberg-Trautenburg. Hat man die 117 Stufen hinauf überwunden, erwartet einen die wunderbare Aussicht, westlich in Richtung Kärnten, auf die Koralpe und den Speikkogel, zum Demmerkogel und ins Sausal. Es gibt mehrere Rundwege, die zur Warte führen.

 Kreuzbergwarte Eichberg
Eichberg-Trautenburg 20
8463 Leutschach an der Weinstraße


Kreuzkogelwarte 34

Die Fernsicht erstreckt sich über Schöckl und Wildoner Berg im Norden, Gleichberger und Stadner Kogel im Osten, Windische Bühel und Pohorje im Süden sowie Koralpe und Gleinalpe im Westen und Nordwesten. Gleich beim Restaurant Kogel 3 beginnt der leichte, kurze Spazierweg zur Kreuzkogelwarte. An der Rückseite führt ein Wanderweg durch den Wald bergab und vorbei an der Silberberger Aussichtswarte bis zur Weinbauschule Silberberg.

 Start: Kogelberg 62
Länge: 0,5 km bis zur Warte

Panoramasteg Sausal 35


Der Panoramasteg Sausal wurde an einer der schönsten Stellen der Sausaler Hügellandschaft errichtet. Vom Steg aus kannst du den Blick in die Ferne schweifen lassen. Du findest hier eine gemütliche Holzliege und einen großen Tisch, die zum Verweilen und Jausnen einladen.

 Panoramasteg Sausal
Sausal 15
8443 Gleinstätten

Panoramatum und Wollschweinwanderung Garber 36

Zusätzlich zum wunderschönen Ausblick bietet der Turm auf der Plattform Platz für zehn Personen. Speisen und Getränke können per Selbstbedienung am Turm konsumiert werden.

Ein besonderes Highlight sind die Wollschweine, welche am Weingut ein wunderbares Zuhause gefunden haben. Von der Gartenwelt Knotz über das Stille Tal ist der Buschenschank Garber auch über den gut beschilderten „Wollschweinwanderweg“ zu erreichen.


 Wein- und Genusswelt Garber
Aichberg 36
8552 Eibiswald
Tel: +43 (0) 650 64 23 847

Aussichtswarte am Platschberg 37

Die Aussichtswarte im slowenisch-steirischen Grenzland – Plac, Platsch, Kungola oder Placki vrn genannt. Nach 129 Stufen, beziehungsweise 22,5 Metern, erreichst du die Aussichtsplattform. Mehrere Rundwanderungen führen an der Warte vorbei.


 Schlossbergwarte am Montikogel 38

An der Weinstraße am Montikogel wurde eine beeindruckende Aussichtswarte (Gesamthöhe 23 m) mit herrlichem Blick ins Hügelland und ins benachbarte Slowenien errichtet, die allemal einen Ausflug wert ist.

 Zufahrt: Von Leutschach und vom Ortsteil Waldried. Danach ein kurzes Stück zu Fuß.


Stainzer Warte 39

Die noch im Originalzustand erhaltene, ganz aus Holz erbaute Stainzer Aussichtswarte wurde im Jahre 1902 an der Stelle des früheren Wehrturmes erbaut. Die Warte steht auf dem Lethkogel.

 Sie ist über mehrere Wanderwege erreichbar und bietet eine wunderschöne Aussicht auf die Süd-, Ost- und Weststeiermark sowie auf das obersteirische Bergland.

Wasserturm Weinleiten 40

Die Aussichtswarte in der Gestalt eines Wasserturms ist ein Wasserinformations-Hotspot. Auf zwei Wegen erreichst du den Wasserturm.

 Start: zu Fuß vom Bahnhof Ehrenhausen oder vom Motorikpark Gamlitz
Länge: 1-1,5 km
Dauer: 20-30 min

Weinbergwarte Bad Gams 41

Die Weinbergwarte Bad Gams liegt mitten in den Weingärten. Von dort kann man den wunderschönen Blick in das Schilcherland genießen.


 Gigerweg
Bad Gams
8524 Deutschlandsberg

Wolfgangikirche mit Fotopoint 42


Die Kirche bietet einen hervorragenden Rundblick über die weststeirische Hügellandschaft und ist wohl einer der beliebtesten Aussichtspunkte des gesamten Schilcherlandes.

Kraft, Ruhe und kein Kreuzweg mehr – das verspricht ein Spaziergang rund um die Wolfgangikirche mit einem Stopp beim Kreuzwehstein. Dieser steht, etwa 800 Meter westlich von der Wolfgangikirche entfernt, in einem Wald. Wanderer, die hier vorbeikommen, machen stauend Halt. Der Stein hat vorne eine Einbuchtung, Erzählungen zufolge sollen sich Menschen, die von Kreuzweg geplagt werden, hier anlehnen und rasten.

Wenn man sich in die Nische stellt, werden die Geräusche ringsum wie durch eine Muschel noch intensiver wahrnehmbar und erlebbar. Also, nicht vergessen: beim Abstieg von der Wolfgangikirche am Kreuzwehstein vorbeischauen, hineinlegen und vielleicht wird das Kreuzweg besser, oder man bekommt gleich gar keins.


 Kruckenberg 19
8541 Bad Schwanberg

Wandern und Radfahren


Altenbachklamm 66

Die Altenbachklamm in Oberhaag bietet ein spannendes und ereignisreiches Wandererlebnis. Über zahlreiche (Hänge-)Brücken, ständig den Altenbach entlang geht es hoch hinaus, quer durch eine beeindruckende Naturlandschaft. Hier tummeln sich Feuersalamander, Kaulquappen und Schmetterlinge.

 Start: Buschenschank Stelz vgl. Altenbacher
Länge: 4,9 km
Dauer: 2:30 h


Aupark Vogau 67

Du startest im schönen Au-Park, wo du auch gleich einen Kinderspielfeld und den Info-Pavillon findest. Zahlreiche Sehenswürdigkeiten und Highlights wie das Altersmoor, der Aupark Vogau aber auch die Vogelwarte in Obervogau machen die Wanderung perfekt für Familien! Der Weg ist kinderwagentauglich.

 Start: Vinfaktor in Ehrenhausen
Länge: 16,8 km
Dauer: 4 h


Barfußweg entlang der Sulm 68

Ein Themenweg der etwas anderen Art! Bloßfüßig durch die Weiße Sulm – eine herrliche Erfrischung an heißen Sommertagen! Von Wies nach Pöfing-Brunn (oder umgekehrt) geht es über unterschiedliche Materialien und über Balancierbäume. Wie fühlt sich der Boden an? Grob, fein, glatt, rau, fest, weich usw.

 Start: Marktplatz Wies oder Kipferbad Pöfing-Brunn
Länge: 2,8 km
Dauer: 2 h

Das große Abenteuer am Demmerkogel 69

Hans und Wini Wiedehopf begleiten dich über den Demmerkogel, der höchsten Erhebung des südsteirischen Hügellandes. Vom Fuß des größten Klapotetz der Welt führt der Wanderweg über acht Abenteuerstationen zum Naturschutzgebiet Schmetterlingswiese. Sei gespannt, welches Abenteuer auf dich wartet! Für das perfekte Abenteuer ist es notwendig, im Vorfeld einen Erlebnisrucksack zu reservieren.

 Start: Parkplatz „Großer Klapotetz“
Länge: 3,8 km
Dauer: 1:30 h
Tel: +43 (0) 664 75 06 20


Dorfweg Soboth 70

Auf einem Spaziergang durchs Dorf laden neue Sagen und liebevolle Installationen dazu ein, die Gegend mit viel Fantasie zu betrachten und zu erleben. An der Jakobiwand am Wegrand kannst du deine alten Wanderschuhe an den Nagel hängen. Sprichst du gleichzeitig einen Wunsch an den Heiligen Jakobus, so wird dieser ihn erfüllen. So hört man es im Dorf sagen.

 Start: Alpengasthof Messner
Länge: 0,9 km
Dauer: 1 h

Kurzerholug und Familienwander-Weg Leibnitz 71

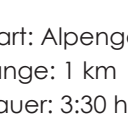
Das Motto dieser Wanderung: Erholung und Entspannung in der Leibnitzer Au, oder gemeinsam mit der Familie durch Naturerlebnisse Erinnerungen schaffen.


 Start: Fußballplatz gegenüber vom Städtischen Bad
Länge: 4 km
Dauer: 1 h

Erlebnisweg – Weg der Wandlungen 72

Fast du Lust auf einen erlebnisreichen Weg mit vielen spannenden Stationen? Mitten im Wanderdorf Soboth startet der Weg mit den Erlebnisstationen zur Sensibilisierung der Sinne.


Empfehlung: Hole dir einen Rucksack mit der Traumbille und dem Sinnverstärker an der ersten Station beim Wanderwirt Alpengasthof Messner ab.

 Start: Alpengasthof Messner
Länge: 1 km
Dauer: 3:30 h

 Alpengasthof Messner
Soboth 19
8554 Eibiswald
Tel: +43 (0) 3460 209


Heiligengeistklamm 73

Ein Wandererlebnis, das über Stock und Stein, vorbei an kleinen und größeren Wasserfällen, bergauf führt. Der Aufstieg verlangt einiges an Kondition und festes Schuhwerk. Dafür sind abenteuerliches Wandern und unvergessliche Eindrücke garantiert. Am Ende der Heiligengeistklamm angekommen, bietet sich ein Abstecher nach Slowenien zur entzückenden Kirche Heiligengeist an Osterberg (Sv. Duh na Ostrem Vrhu) in Selnica ob Dravi an. Dort lässt es sich mit dem großartigen Panorama auf das umliegende Hügelland wunderbar rasten. Retour nach Leutschach gibt es gleich mehrere Varianten.

 Start: Spitzmühle in Leutschach
Länge: 8,6 km
Dauer: 3:30 h


Klapotetzwanderweg am Eichberg 74

Der Klapotetzwanderweg bietet die perfekte Möglichkeit, um Natur und Brauchtum am Eichberg besser kennenzulernen. Auf dem Rundwanderweg erfährt man allerlei Informatives über den Klapotetz, das Wahrzeichen der Südsteiermark. Eine abwechslungsreiche Wanderung mit vielen Erlebnismöglichkeiten.

 Start: bei jedem Betrieb am Weg möglich
Länge: 18,3 km
Dauer: 5:50 h


Hohlkogel – Hohlfels 75

Beindruckende Felsformationen prägen diese Wanderung. Entlang des Weges, der am Beginn durch eine spektakuläre Steinhöhle führt, geben Infotafeln Auskunft über die Entstehung dieser Felsblöcke, die mit angeschliffenen Flächen auch beim Gemeindeplatz im Rahmen der Gesteinwelt Wielfresen ausgestellt sind.

 Start: Parkmöglichkeit an der L652 nach dem Gehöft Reisser


Schirchlerhütte und das Hochmoor von Garanas 76

Die Schirchlerhütte auf 1320 m Seehöhe ist eine beliebte Einkehr für Wanderfreunde auf der Koralp. Von hier aus kannst du das Hochmoor von Garanas erkunden oder zum Schwammerl Suchen in die umliegenden Wälder starten. Das Hochmoor zeichnet sich durch eine besondere Pflanzenvielfalt aus. Das dicke Geflecht der Wurzeln ließ das Wasser nicht abrinnen. So wuchs das Moor in 6000 Jahren ständig, dabei wurden Heilkräuter, Samen, Pollen und Blüten konserviert. Sie sind die Basis für die Wirkung des Heilmoores Bad Schwanberg.

 Schirchlerhütte
Garanas 82
8541 Bad Schwanberg


Kraftweg in Bad Schwanberg 77

Einmal ganz von oben bei der alten Burg, dann ganz aus der Nähe bei der Mittermühle aber auch zwischen den neun Stationen findet sich Erstaunliches. Da ein romantischer Bachverlauf, dort die glückliche Hühnerschar im zauberhaften Hofgarten, oder ein verlassener Friedhof, Plätze zum Nachdenken, Schauen und (Be-)Wundern.

 Start: Parkplatz beim Kindergarten Deutschlandsberg
Länge: 4 km
Dauer: 1:15 h


LaSnitztalweg Wanderung Klause Deutschlandsberg 78

An heißen Sommertagen ist diese Wanderung ideal und besonders für Naturliebhaber ein Highlight. Der Rundweg besticht nicht nur durch die romantische Stimmung in der Klause. Der Weg führt bis hinüber zur Burg Deutschlandsberg und wieder zurück zum Ausgangspunkt.

 Start: Eingang Klause
Länge: 10,2 km
Dauer: 3:30 h


Sulmwasserfall 79

Der Oberlauf der Sulm zwischen Wernersdorf und der Wiel bildet einen canyon-ähnlichen Taleinschnitt mit steilen Talflanken und flacher Flussstrecke. Am Talschluss bildet sich eine Steilstufe, an der die Weiße Sulm über mehrere Felsstufen 150 Höhenmeter stürzt – ein richtiges Naturschauspiel.

 Start: Am Schmuckbauerweg steht eine gelbe Tafel. Hier beginnt der Weg.
Länge: ca. 0,8 km
Dauer: ca. 10 min bis zum Wasserfall


Sulmhüttenweg 80

Auf dieser Wanderung steht das Naturjuwel „Schwarze Sulm“ im Mittelpunkt. Durch unberührte Natur wandert man entlang des Gebirgsbaches, welcher auf der Koralp entspringt und sich seinen Weg in das gleichnamige Sulmtal bahnt. Besonders im Sommer bietet die Kneipstrecke einen guten Zustieg zum Bach. Eine wahrhaftige Erfrischung!

 Start: Hauptplatz Schwanberg
Länge: 9,3 km
Dauer: 2:45 Stunden


Genuss-Schilchern Familienrundweg 81

Diese Wanderung durch die Weingärten der Schilcher Weinstraße bietet Spaß für die ganze Familie. Je nach Ausdauer kann man zwischen zwei Varianten wählen. So bleibt auf alle Fälle genug Zeit für Spiel und Spaß. Die Route läuft entlang von kleinen Bächen, an denen man im Sommer Abkühlung im und am Wasser findet. Eine Stärkung in der Buschenschank und ein Eis zum Abschluss in St. Stefan ob Stainz runden den Familienausflug kulinarisch ab.

 Start: St. Stefan ob Stainz
Länge: 5 km oder 2 km
Dauer: 1:30 h


Minigolftour mit Spielkultur 82

Die Minigolfbälle können im Infobüro Südsteiermark Leutschach, beim Liepert's Kulinarium oder bei den einzelnen Betrieben entlang der Tour gekauft werden. Die Golfschläger lagern bei den Bahnen bzw. den Betrieben entlang des Wanderweges. Die erste Minigolfbahn befindet sich gegenüber vom Knienly Haus Leutschach.

 Tourismusverband Südsteiermark
Büro Leutschach
Hauptplatz 10
Tel: +43 (0) 5 7730-520

Sagenweg St. Martin im Sulmtal 83

Spannende Geschichten und Sagen werden genau an den Orten erzählt, an denen sie spielen. Der Wanderweg führt durch eine sehr ansprechende Naturlandschaft und zu bedeutenden historischen Siedlungsgebieten.

 Start: Ortszentrum von St. Martin
Länge: 8,3 km
Dauer: 2:30 h


Teichpark mit Waldlehrpfad Lannach 84

Im Lannacher Teichpark stehen die Naturerhaltung und das Naturerlebnis im Vordergrund. Der südliche Teil mit Teichen, Erlenerbruch und Storchwiese ist als geschützte Landschaft der Natur vorbehalten.

Der Nordteil ist ein Erlebnispfad mit Freilandklassenzimmer, in dem besondere Tier- und Pflanzenarten und deren Lebensräume vermittelt werden.

 Wasserfall Hadernigg 85

Es ist ein kleines Paradies mitten im Wald und dennoch leicht zu erreichen. Der ca. 10 Meter hohe Wasserfall am Essigbach zwischen Hadernigg und St. Lorenzen bietet ein rauschendes Naturerlebnis der besonderen Art.


 Von der Straße führt ein kinderwagen-tauglicher Weg zu diesem idyllisch gelegenen Naturerlebnis!

 Mountainbike Trail Park in Lannach 91

Der Mountainbike Trail liegt in einem Waldstück gleich beim Bahnhof in Lannach. Auf einer Länge von 4,2 Kilometern kann man in allen Schwierigkeitsgraden (von grün, über blau und rot bis zu schwarz) über die Trails und Lines fahren.

Die nötige Infrastruktur sorgt für ein ungestörtes Bikevergnügen.


 Mountain Trail Park in Lannach
Bahnhofstraße 9
8502 Lannach



Das Picknick schmeckt hervorragend! Das ist auch der Ameise aufgefallen und sie will unbedingt ein Stückchen vom Gugelhupf. Welcher Weg führt sie an ihr Ziel?

Weg der Sinne in St. Johann im Saggautal 86

Ein Rundwanderweg für die ganze Familie! Für Naturerfesserte und Landschaftsbegeisterte ist dieser Wanderweg eine Erlebnisreise durch unser südsteirisches Weinland.

 Start: Josefpfplatz St. Johann im Saggautal
Länge: 9,2 km
Dauer: 3 h


Weinbergweg Bad Gams 87

Eine romantische Wanderung mit herrlichem Rundblick über die Weinberge wartet. Lasse dich von den Sprüchen auf den Bänken erheitern und erfrische deine Beine im Kneipbeckchen.

 Start: Kurpark von Bad Gams
Länge: 5,8 km
Dauer: 2:45 h


3Eiben Kids Bike-Park 88

Im sogenannten „Bürgerwald“, nahe dem Ortsrand von Eibswald, bietet der 3Eiben Kids Bike-Park jede Menge Möglichkeiten für coolen Fahrspaß auf dem Mountainbike. Hier gibt es für jedes Kind die passende Strecke. Im 3Eiben Kids Bike-Park findet man den idealen Ort für einen entspannten Nachmittag in der Natur.

 Parkplatz beim Festsaal Eibswald
Sportplatz Straße II
8552 Eibiswald
Tel: +43 (0) 677 63 98 06 22


3Eiben Pumtrack Eibiswald 89

Der neue Pumtrack neben dem Erlebnisbad in Eibiswald bietet Rad-Fahrspaß für jede Generation. Hier kann man seine körperlichen Fähigkeiten wie Kraft, Balance und Ausdauer an verschiedenen Sportgeräten wie Skateboard, Scooter, BMX, Dirt-, Street oder Mountainbike austesten, trainieren und verbessern.

 3Eiben Pumtrack Eibiswald
Eibiswald 114
8552 Eibiswald
Tel: +43 (0) 3466 45 400

Pumtrack Lebring 90

Einer der anspruchsvollsten Pumtracks Österreichs mit einer der längsten asphaltierten Jumpelines in Europa liegt direkt in der Südsteiermark. Drei Parours bieten Fahrspaß für jeden: vom Anfänger bis zum Köhner! Für die Kleinsten gibt es eine eigene Laufdrack.

 Pumtrack Lebring
Sportplatzweg 8
8403 Lebring

Mountainbike Trail Park in Lannach 91

Der Mountainbike Trail liegt in einem Waldstück gleich beim Bahnhof in Lannach. Auf einer Länge von 4,2 Kilometern kann man in allen Schwierigkeitsgraden (von grün, über blau und rot bis zu schwarz) über die Trails und Lines fahren. Die nötige Infrastruktur sorgt für ein ungestörtes Bikevergnügen.

 Mountain Trail Park in Lannach
Bahnhofstraße 9
8502 Lannach

